

# VARIANTE AL PIANO STRUTTURALE DEL TERRITORIO DI LORENZANA

Arch. Giovanni Parlanti  
Progettista

Dott.ssa Elisabetta Norci  
Elaborazione VAS

Studio di Geologia GeoApp  
Geol. Claudio Nencini  
Studi geologici

H.S. Ingegneria srl  
Ing. Simone Pozzolini  
Studi idraulici

Pian. Jr. Emanuele Bechelli  
Elaborazione grafica e Gis

P.E. Luca Melani  
Responsabile Area 3 Pianificazione e assetto del Territorio

Geom. Elisa Balestri  
Collaborazione Ufficio Tecnico

Ing. Thomas D'Addona  
Sindaco

Geom. Gianluca Catarzi  
Ass. Urbanistica

## Tav. Q.C. 02

### Stratificazione storica degli insediamenti (Modificata a seguito dell'accoglimento delle Osservazioni)











Scala 1:10.000

Approvato con Delibera CC. nr. del  
Dicembre 2017



Comune di Crespina Lorenzana

#### Legenda

-  Edificio presente al 1825
-  Edificio presente al 1883
-  Edificio presente al 1954
-  Edificio presente al 1981
-  Edificio presente al 2003
-  Edificio presente al 2010
-  Edificio successivo al 2010
-  Tracciato viario esistente al 1825 (Catasto Leopoldino)
-  Luoghi di interesse storico
-  Confine Comunale - territorio di Lorenzana

